


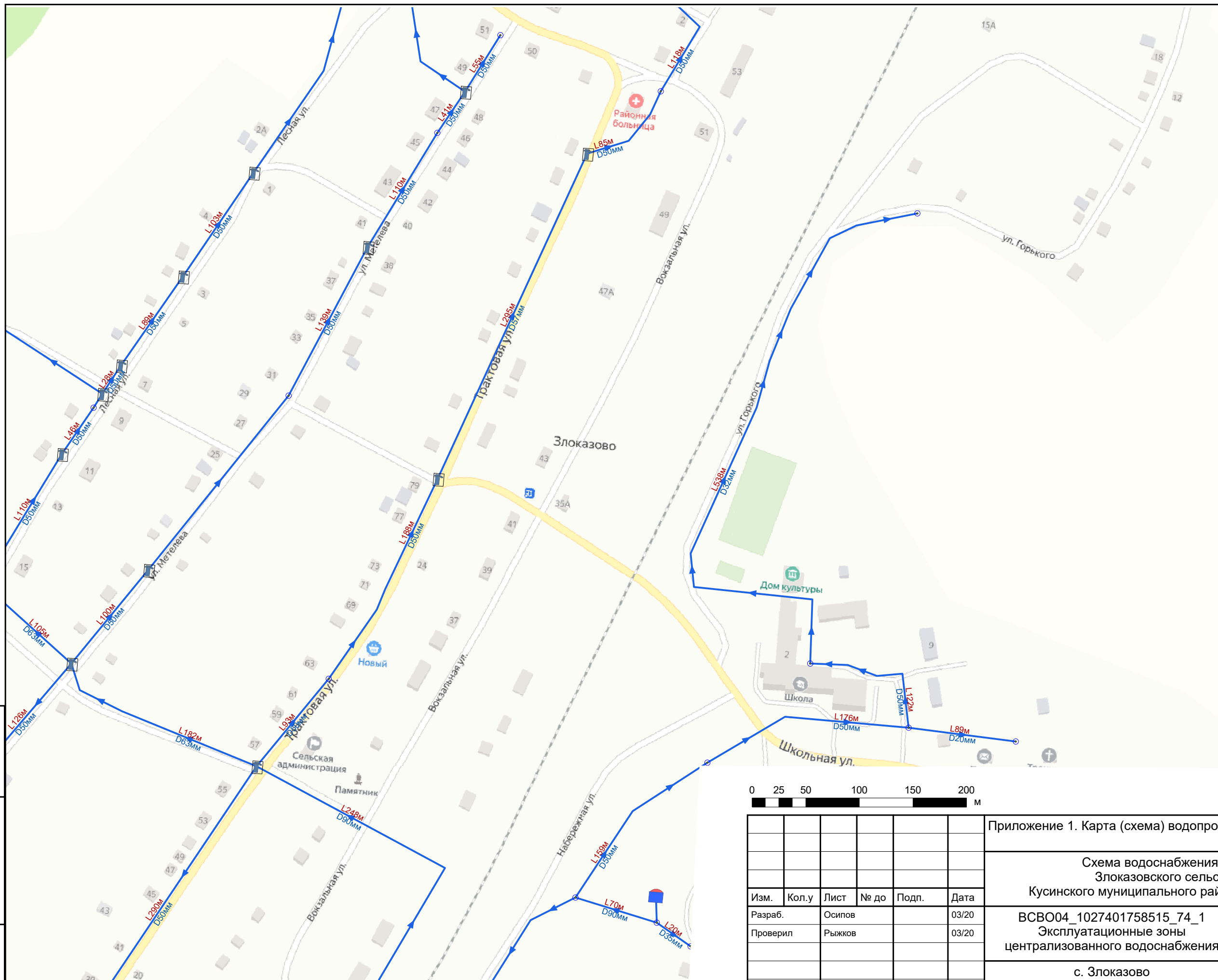

- Условные обозначения**
- Объекты водоснабжения**
- Источник водоснабжения
 - Водонапорная башня
 - Водопроводный колодец
 - Водоразборная колонка
 - Участок водопроводной сети



Взам. инв. №	
Подп. и дата	
Инв. № подл.	

Изм.	Кол.у	Лист	№ до	Подп.	Дата
Разраб.		Осипов			03/20
Проверил		Рыжков			03/20


Приложение 1. Карта (схема) водопроводных сетей			
Схема водоснабжения и водоотведения Злоказовского сельского поселения Кусинского муниципального района Челябинской области			
ВСВ004_1027401758515_74_1 Эксплуатационные зоны централизованного водоснабжения		Стадия	Лист
с. Злоказово		П	1
		Листов	3



Условные обозначения

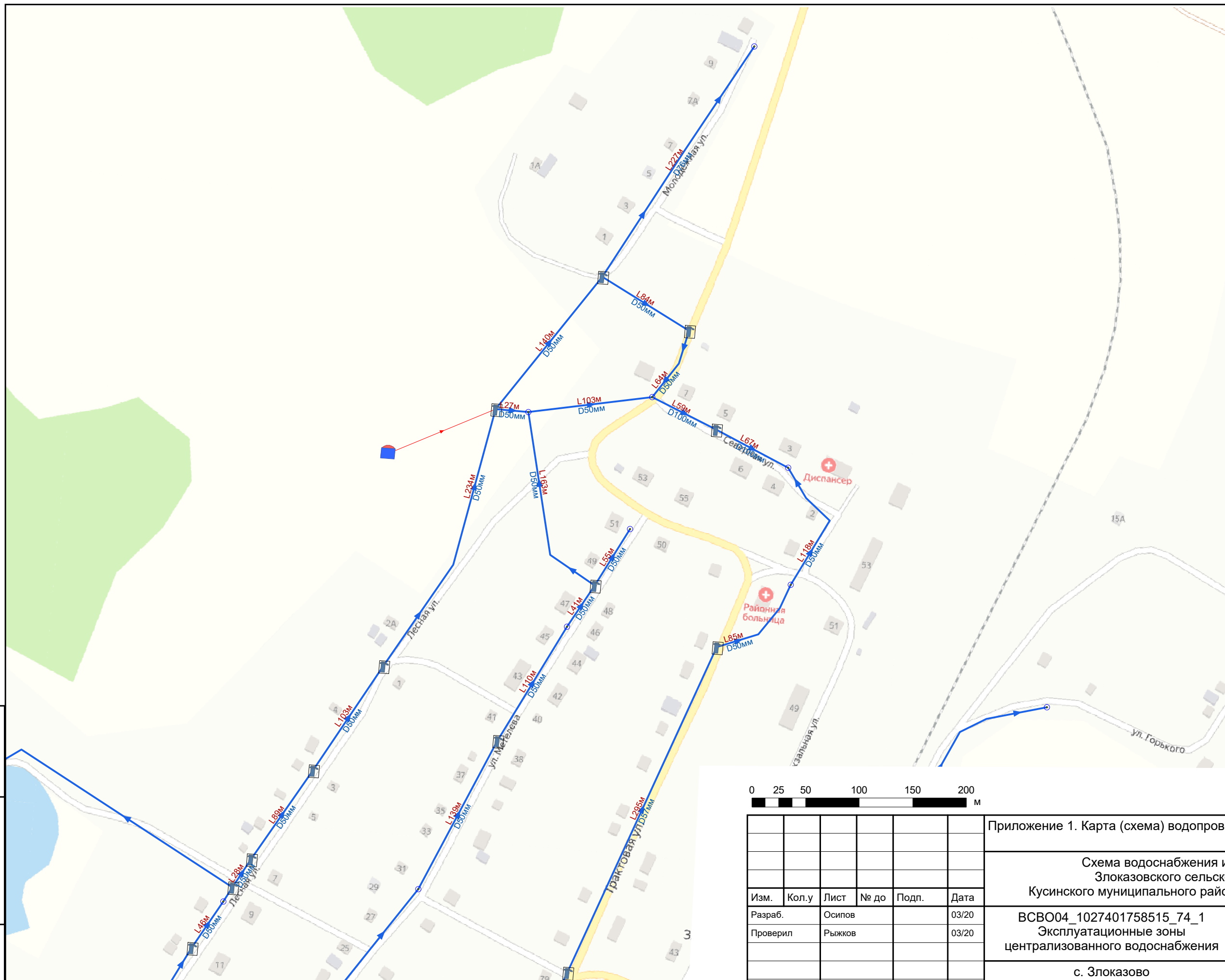

Объекты водоснабжения

- Источник водоснабжения
- Водонапорная башня
- Водопроводный колодец
- Водоразборная колонка
- Участок водопроводной сети



Взам. инв. №	
Подп. и дата	
Инв. № подл.	


Приложение 1. Карта (схема) водопроводных сетей					
Схема водоснабжения и водоотведения Злоказовского сельского поселения Кусинского муниципального района Челябинской области					
Изм.	Кол.у	Лист	№ до	Подп.	Дата
Разраб.	Осипов				03/20
Проверил	Рыжков				03/20
ВСВО04_1027401758515_74_1 Эксплуатационные зоны централизованного водоснабжения					
с. Злоказово			Стадия	Лист	Листов
			П	2	3



Условные обозначения


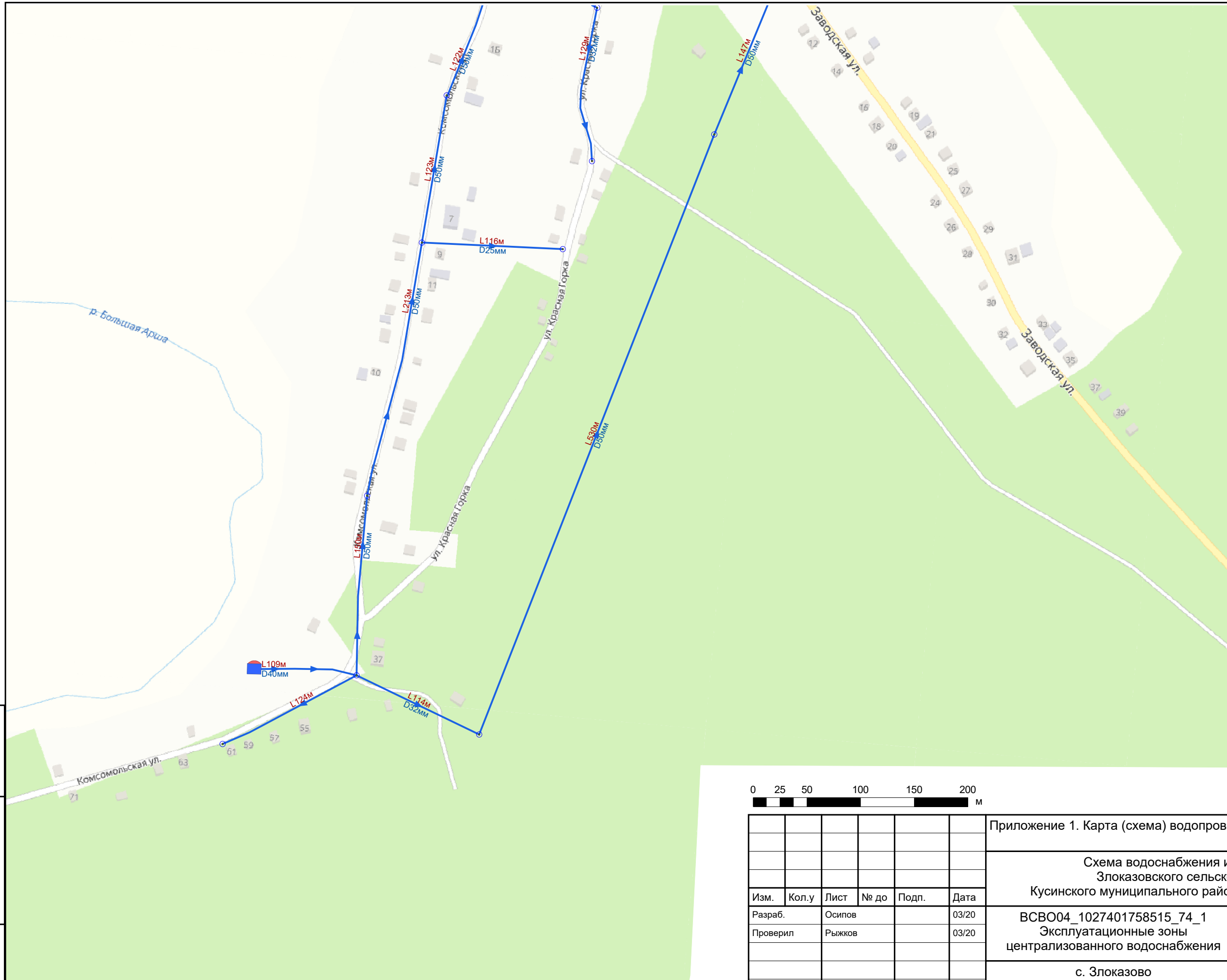
Объекты водоснабжения

- Источник водоснабжения
- Водонапорная башня
- Водопроводный колодец
- Водоразборная колонка
- Участок водопроводной сети



Приложение 1. Карта (схема) водопроводных сетей					
Схема водоснабжения и водоотведения Злоказовского сельского поселения Кусинского муниципального района Челябинской области					
Изм.	Кол. у	Лист	№ до	Подп.	Дата
Разраб.	Осипов				03/20
Проверил	Рыжков				03/20
ВСВ004_1027401758515_74_1 Эксплуатационные зоны централизованного водоснабжения					
с. Злоказово			Стадия	Лист	Листов
			П	3	3


Изн. № подл.	
Подп. и дата	
Взам. инв. №	



Условные обозначения

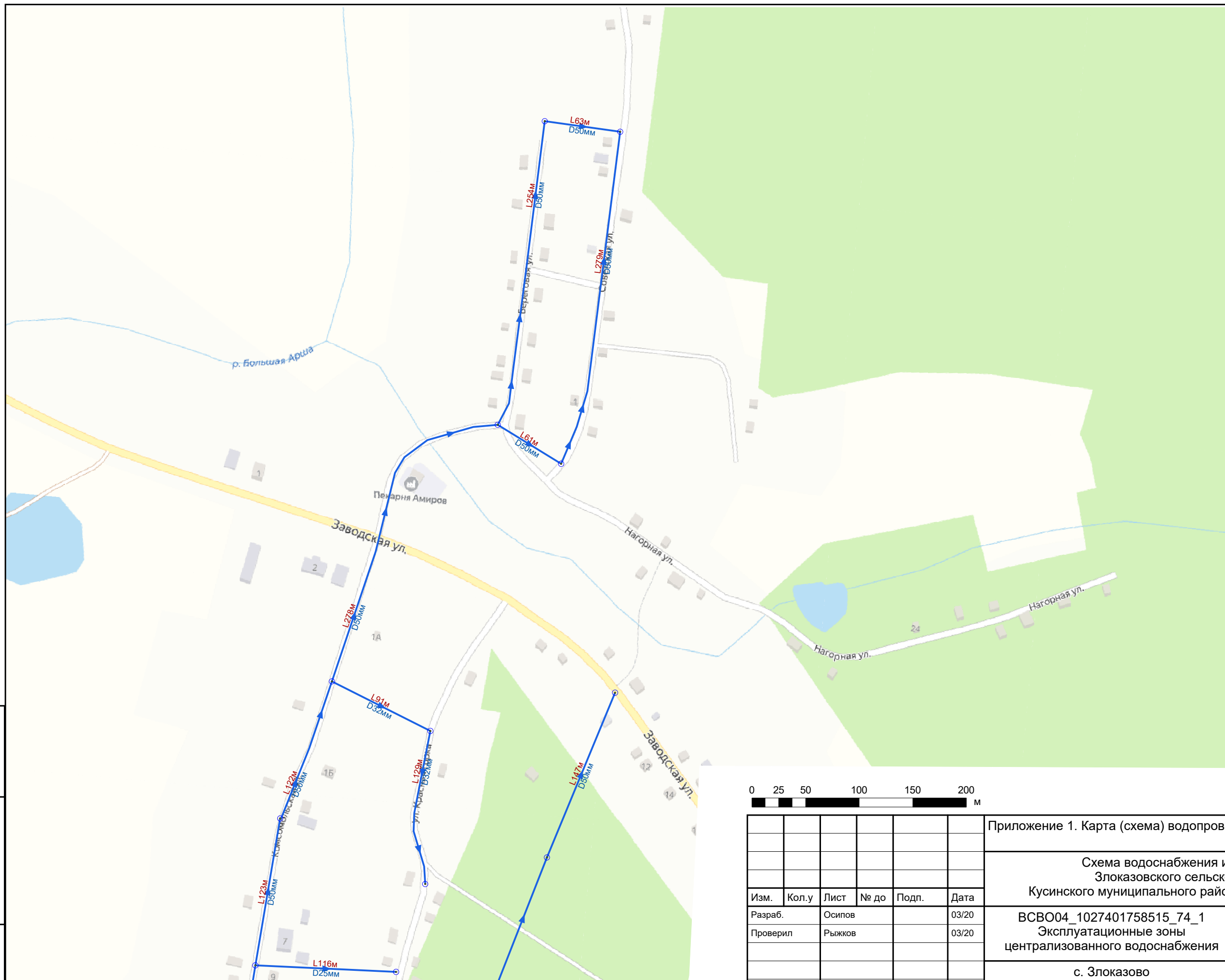

Объекты водоснабжения

- Источник водоснабжения
- Водонапорная башня
- Водопроводный колодец
- Водоразборная колонка
- Участок водопроводной сети



Взам. инв. №	
Подп. и дата	
Инв. № подл.	


Приложение 1. Карта (схема) водопроводных сетей					
Схема водоснабжения и водоотведения Злоказовского сельского поселения Кузинского муниципального района Челябинской области					
Изм.	Кол.у	Лист	№ до	Подп.	Дата
Разраб.		Осипов			03/20
Проверил		Рыжков			03/20
ВСВ004_1027401758515_74_1 Эксплуатационные зоны централизованного водоснабжения					
с. Злоказово					
Стадия	Лист	Листов			
П	1	2			



Условные обозначения

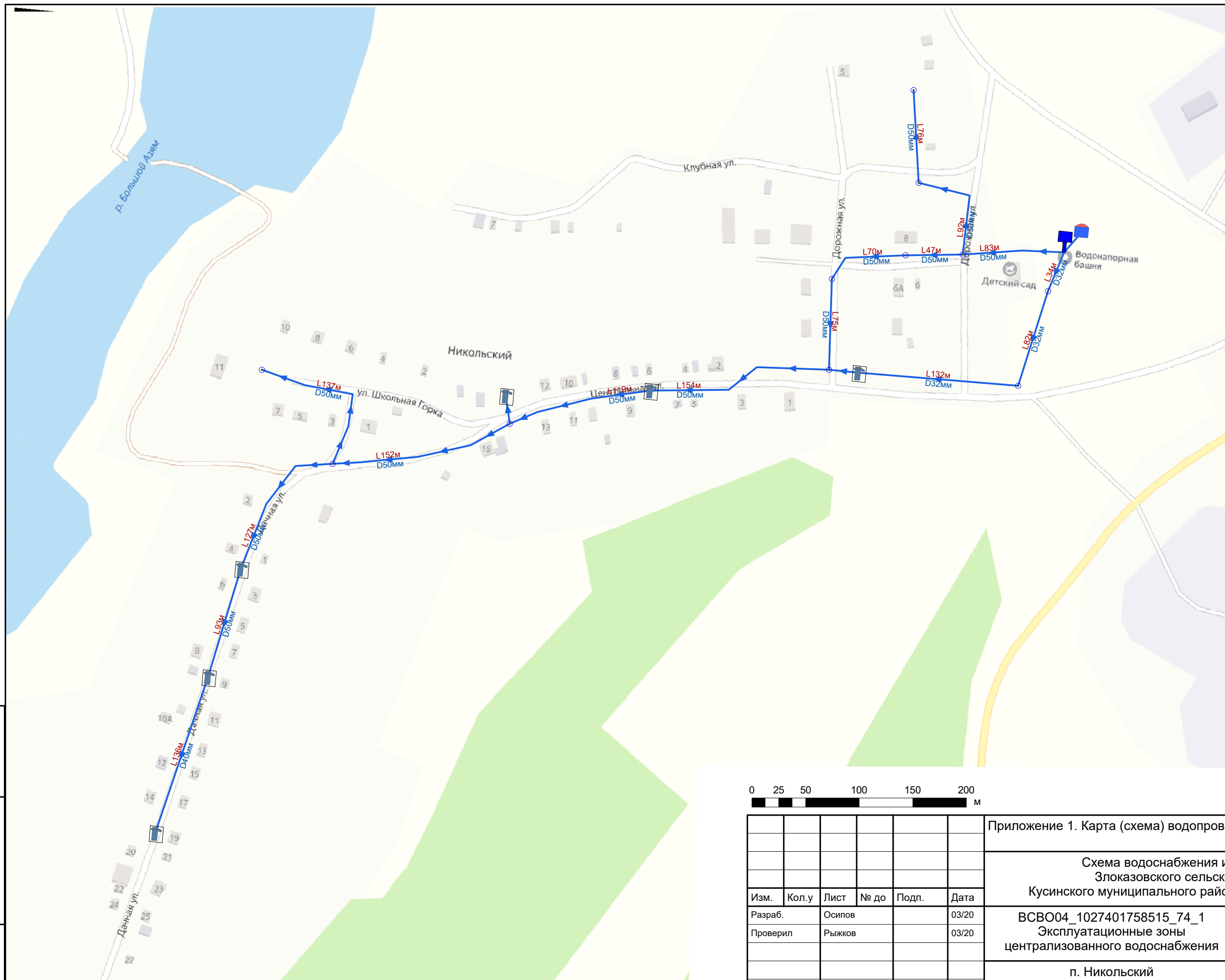

Объекты водоснабжения

- Источник водоснабжения
- Водонапорная башня
- Водопроводный колодец
- Водоразборная колонка
- Участок водопроводной сети







Изн. № подл.	Подл. и дата	Взам. инв. №


Приложение 1. Карта (схема) водопроводных сетей							
Схема водоснабжения и водоотведения Злоказовского сельского поселения Кусинского муниципального района Челябинской области							
Изм.	Кол.у	Лист	№ до	Подп.	Дата		
Разраб.	Осипов				03/20		
Проверил	Рыжков				03/20		
ВСВ004_1027401758515_74_1 Эксплуатационные зоны централизованного водоснабжения					Стадия П	Лист 2	Листов 2
с. Злоказово							



Условные обозначения



Объекты водоснабжения

-  Источник водоснабжения
Водонапорная башня
-  Водопроводный колодец
-  Водоразборная колонка
-  Участок водопроводной сети



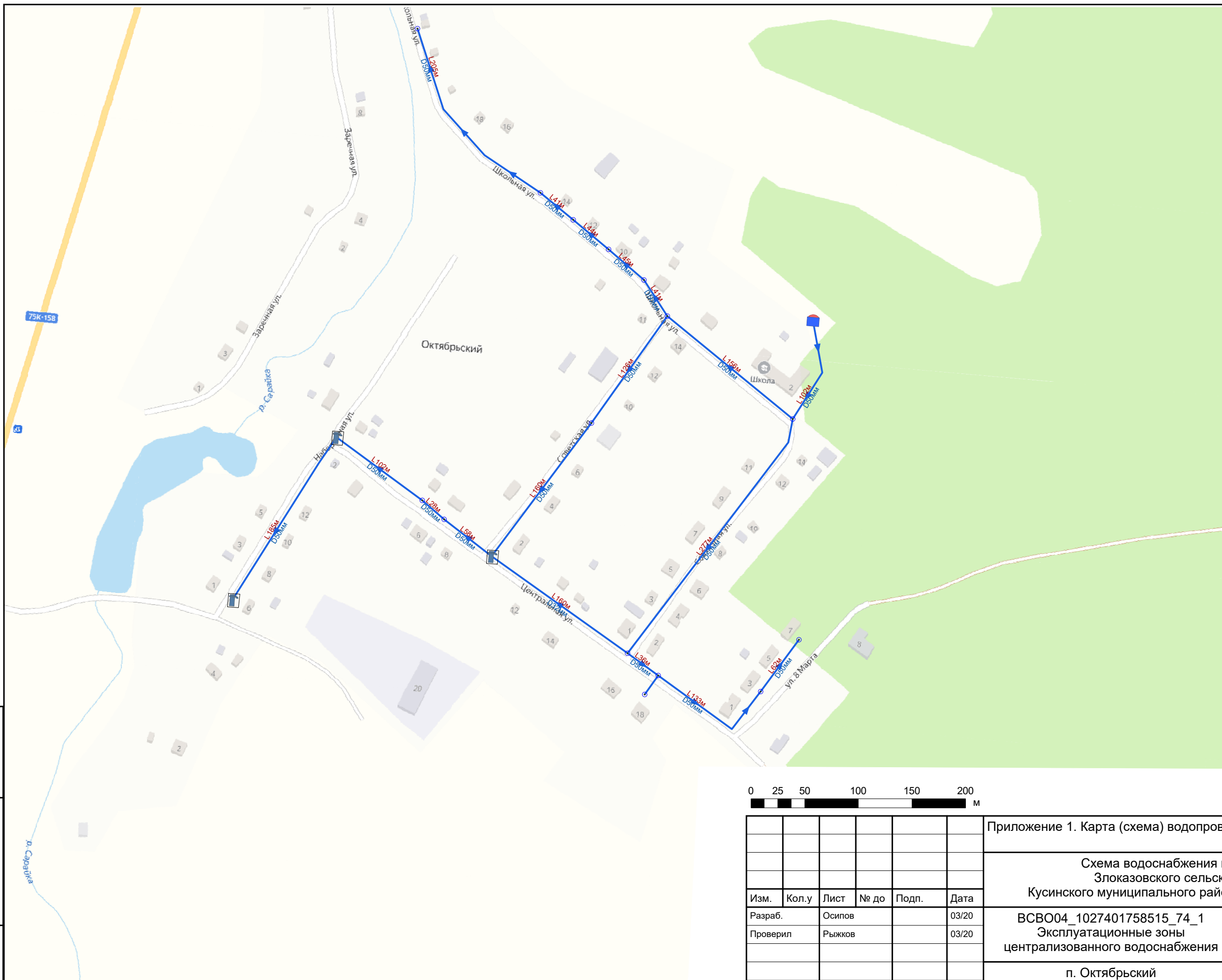

Приложение 1. Карта (схема) водопроводных сетей					
Схема водоснабжения и водоотведения Злоказовского сельского поселения Кузинского муниципального района Челябинской области					
Изм.	Кол. у	Лист	№ до	Подп.	Дата
Разраб.	Осипов				03/20
Проверил	Рыжков				03/20
ВСВО04_1027401758515_74_1 Эксплуатационные зоны централизованного водоснабжения					
п. Никольский			Стадия	Лист	Листов
			П	1	1

Изн. № подл.	Подп. и дата	Взам. инв. №



Изн. № подл.	
Подп. и дата	
Взам. инв. №	


Приложение 1. Карта (схема) водопроводных сетей					
Схема водоснабжения и водоотведения Злоказовского сельского поселения Кусинского муниципального района Челябинской области					
Изм.	Кол.у	Лист	№ до	Подп.	Дата
Разраб.		Осипов			03/20
Проверил		Рыжков			03/20
ВСВ004_1027401758515_74_1 Эксплуатационные зоны централизованного водоснабжения					
с. Вознесенка					
Стадия	Лист	Листов			
П	1	1			



Условные обозначения

Объекты водоснабжения

- Источник водоснабжения
- Водонапорная башня
- Водопроводный колодец
- Водоразборная колонка
- Участок водопроводной сети



Взам. инв. №	
Подп. и дата	
Инв. № подл.	

Приложение 1. Карта (схема) водопроводных сетей					
Схема водоснабжения и водоотведения Злоказовского сельского поселения Кусинского муниципального района Челябинской области					
Изм.	Кол. у	Лист	№ до	Подп.	Дата
Разраб.	Осипов				03/20
Проверил	Рыжков				03/20
ВСВ04_1027401758515_74_1 Эксплуатационные зоны централизованного водоснабжения					
п. Октябрьский					
Стадия	Лист	Листов			
П	1	1			